









Internationale Flussgebietseinheit Elbe
 Koordinierungsraum Havel
 Karte 15a: Grundwasserüberwachungsnetz -
 Menge


Legende

Messtellen Menge

-  in Grundwasserkörper(-gruppen) in Hauptgrundwasserleitern
-  Grundwasserkörper und -gruppen in Hauptgrundwasserleitern
-  Grenze des Koordinierungsraumes
-  bedeutende Fließgewässer
-  bedeutende Seen (Standgewässer)
-  Staatsgrenzen
-  Länder- / Bezirksgrenzen
-  Städte > 50.000 Einwohner

Datenquellen

Fachdaten:
 Zuständige Behörden in der Flussgebietseinheit Elbe



Basisdaten:
 - This product includes geographical data licensed from European National Mapping Agencies.
 © EuroGeographics

- ATKIS(R), DLM1000; Copyright © Bundesamt für Kartographie und Geodäsie, 2003
 - ZABAGED® Zemelářský úřad, Česká republika

Realisierung:



Karte
 15a

Stand:
 Februar 2007

