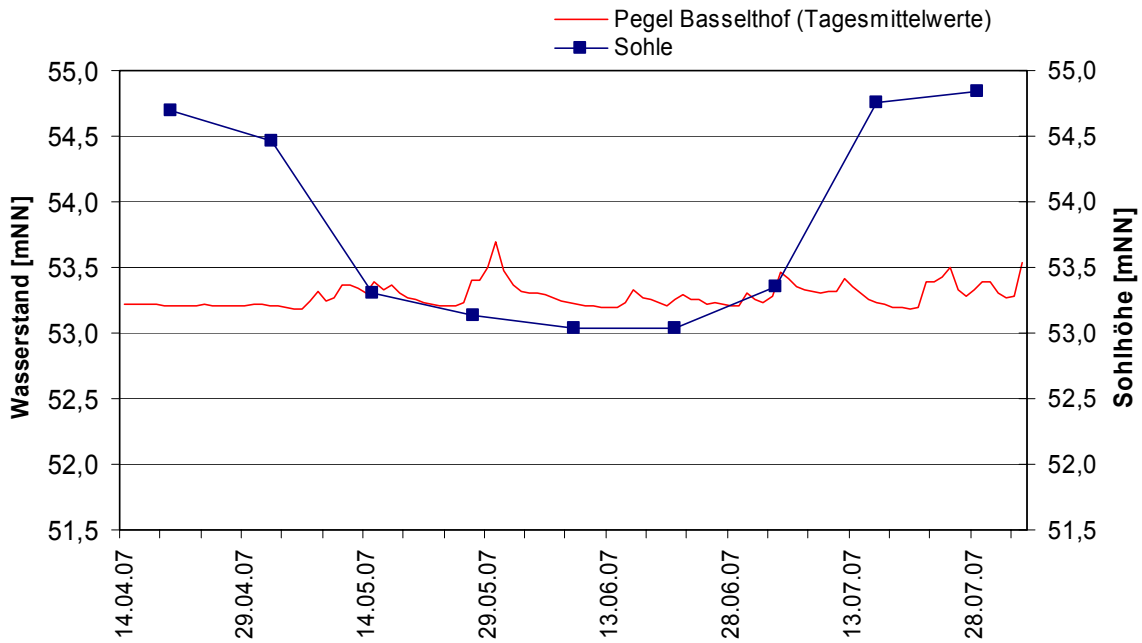
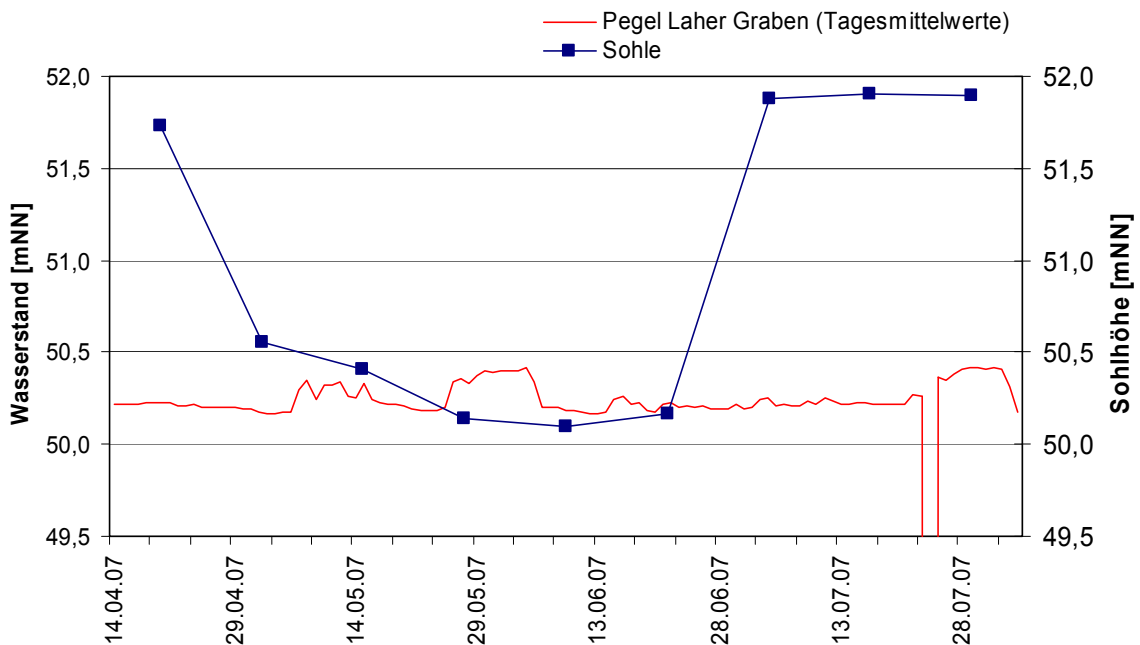


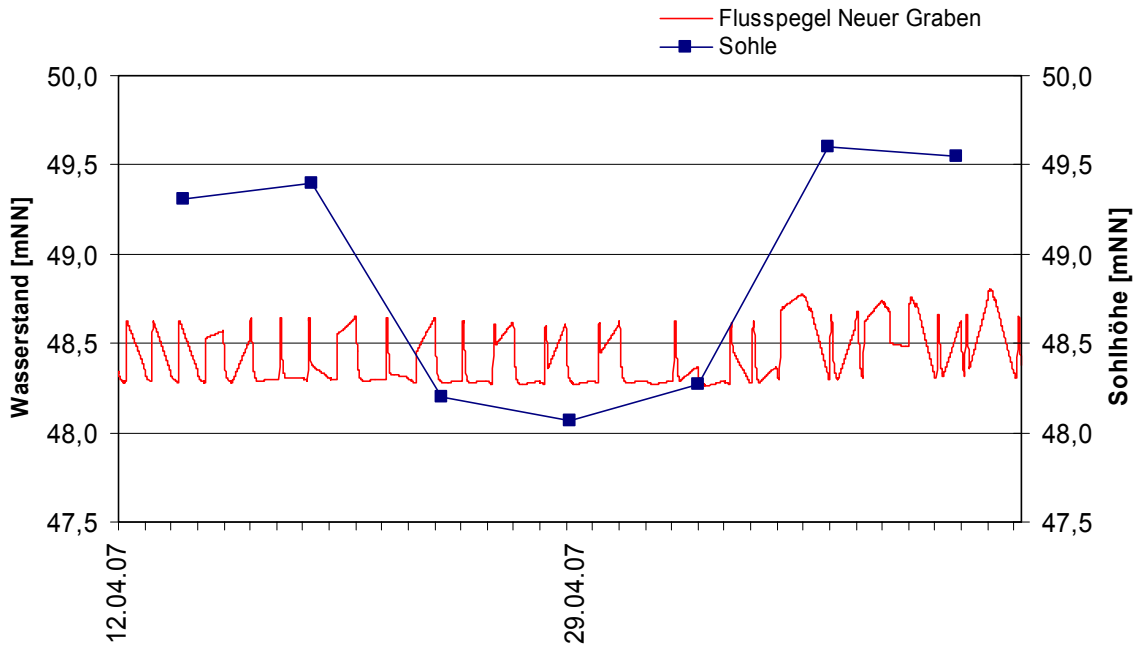
Anlage 6: Wasserstandsganglinien an den temporären Pegeln der Oberflächengewässer und Grundwassermeßstellen



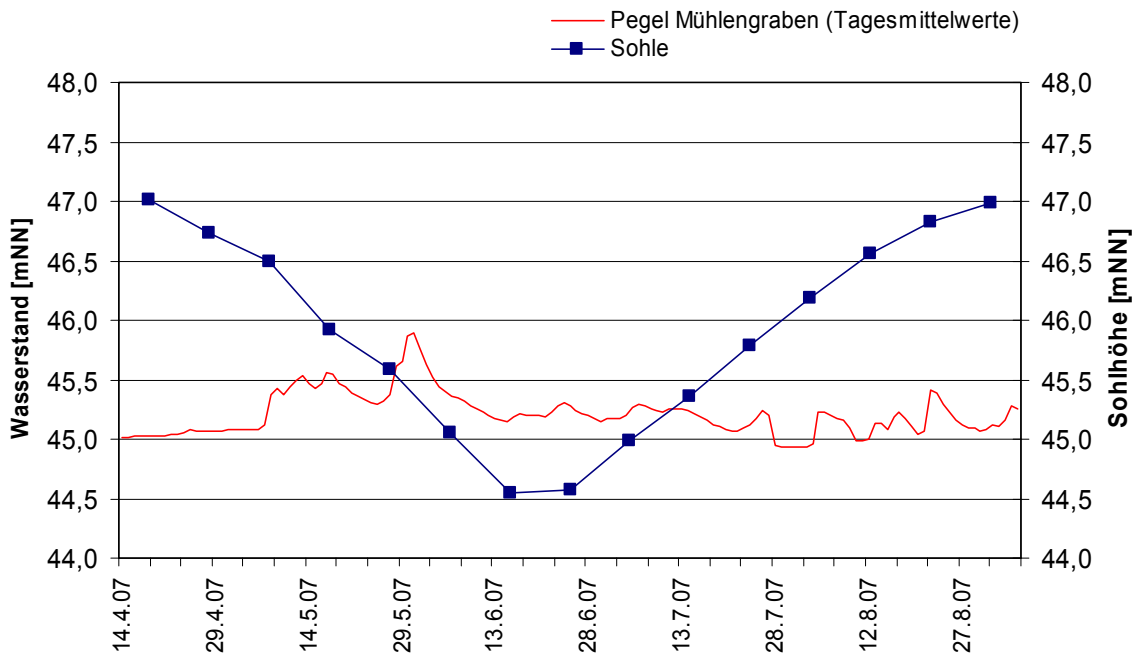
Anlage 6-1: Wasserstandsganglinie (Tagesmittelwerte) des Pegels Basselthof



Anlage 6-2: Wasserstandsganglinie (Tagesmittelwerte) des Pegels Laher Graben

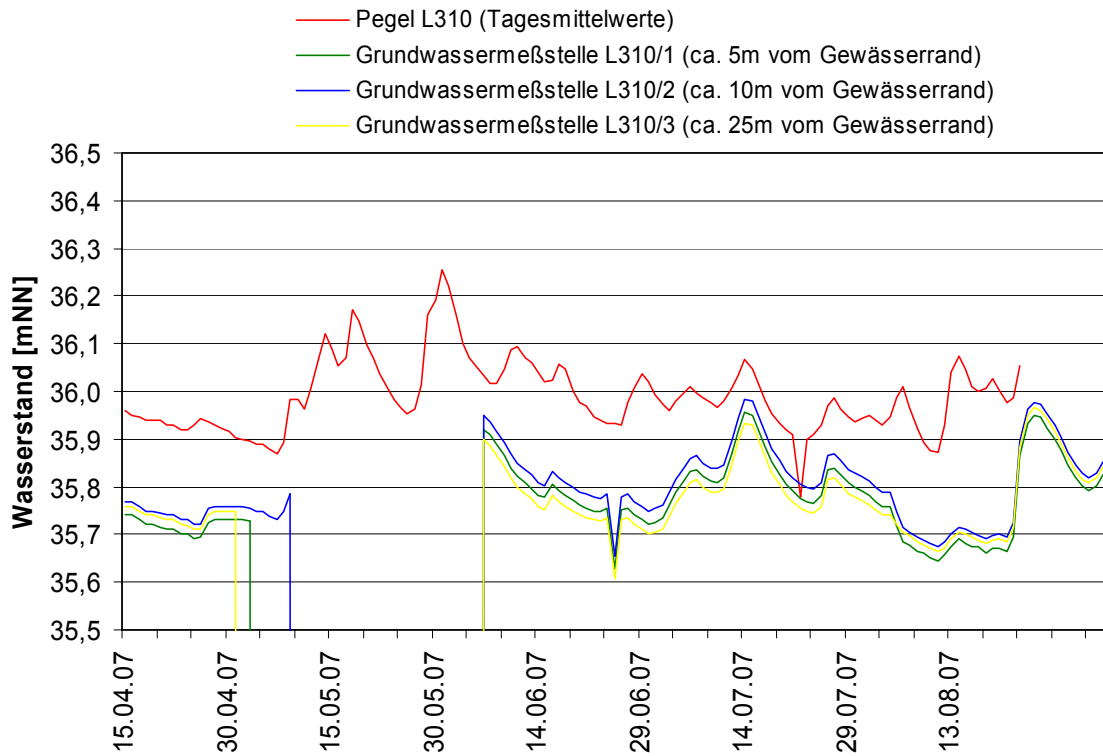


Anlage 6-3: Wasserstandsganglinie (Tagesmittelwerte) des Pegels Neuer Graben¹

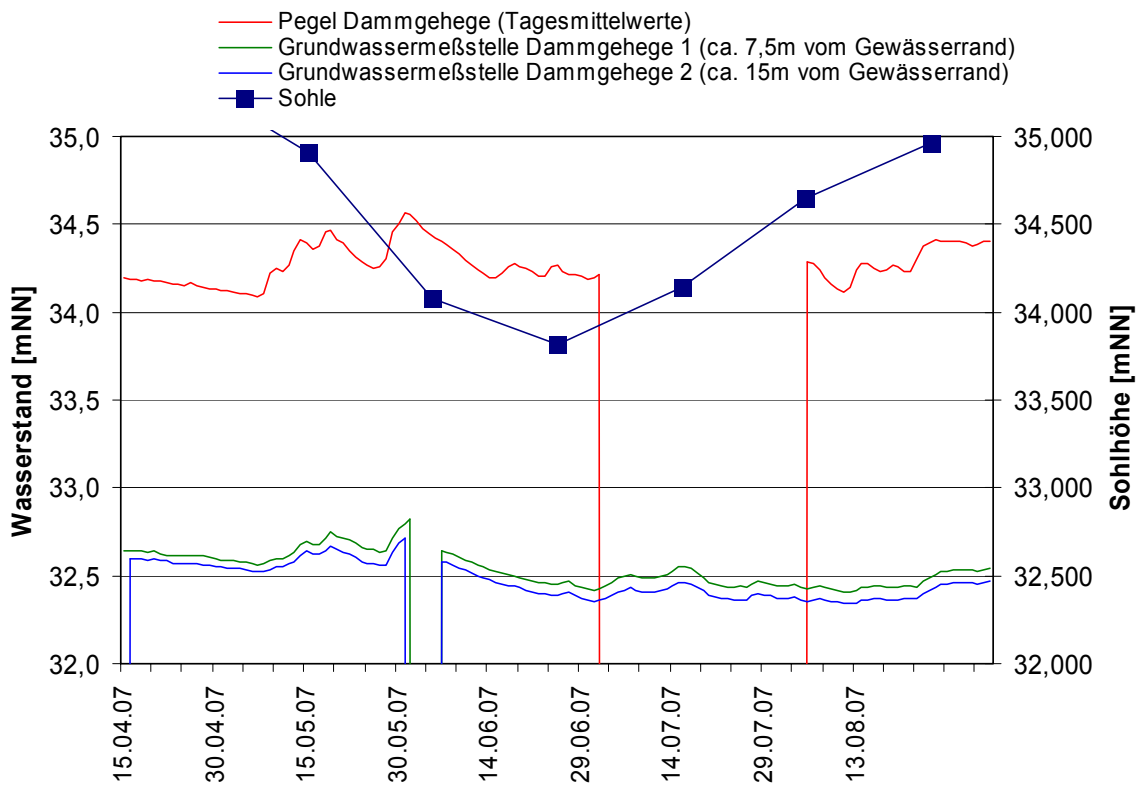


Anlage 6-4: Wasserstandsganglinie (Tagesmittelwerte) des Pegels Mühlengraben

¹ Der Pegel Neuer Graben wurde nach zweimaliger Zerstörung (Vandalismus) abgebaut.



Anlage 6-5: Wasserstandsganglinie (Tagesmittelwerte) am Pegel L310 und Grundwasserstände an den Grundwassermeßstellen L310/1, L310/2 und L310/3



Anlage 6-6: Wasserstandsganglinie (Tagesmittelwerte) am Pegel Dammgehege und an den Grundwassermeßstellen Dammgehege 1 und 2