

Topografische Übersichtskarte

Maßstab: 1 : 160.000

Datum: 28. September 2007




Anlage 1



Ingenieurbüro H.-H. Meyer
Gustav-Pries-Str. 29 30966 Hemmingen
Fon: 0511 / 23 39 51 Fax: 0511 / 23 39 52



Anlage 1: Topogr. Übersichtskarte

-  Grundwasserkörper Fuhse - Wietze
-  Hydrografische Grenze der Wulbeck
Quelle: MU 1999 (GEOSUM)
-  Hydrografische Grenze der Wietze
Quelle: MU 1999 (GEOSUM)

0 2000 4000 6000 8000