





-  Amt Neuhaus (Bearbeitungsgebiet Sude)
-  EG-Gewässernetz

Bestandsaufnahme zur Umsetzung der EG-Wasserrahmenrichtlinie 	
Übersichtskarte Topografie	
 Niedersächsisches Landesamt für Ökologie	Maßstab 1:200 000
 Quelle: Auszug aus Topographischen Karten und/oder Geobasisdaten	Karte: 3
 Niedersachsen Bezirksregierung Lüneburg Dezernat 502 Wasserwirtschaft/Wasserrecht	Stand der Datenerhebung: Mai 2003 Anfertigung der Zeichnung: 25.11.2004